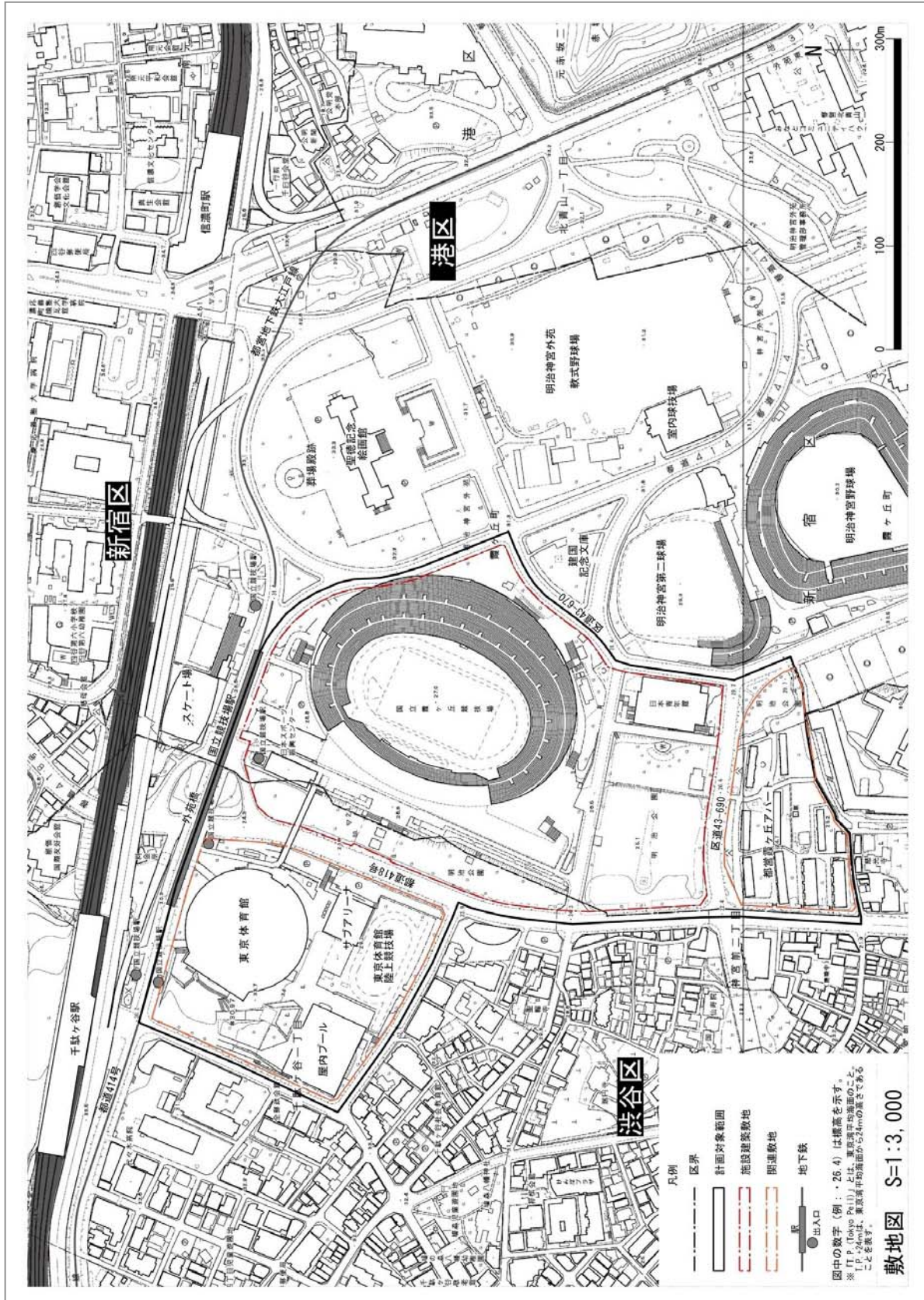


| 付属資料 (No.01~No.19)

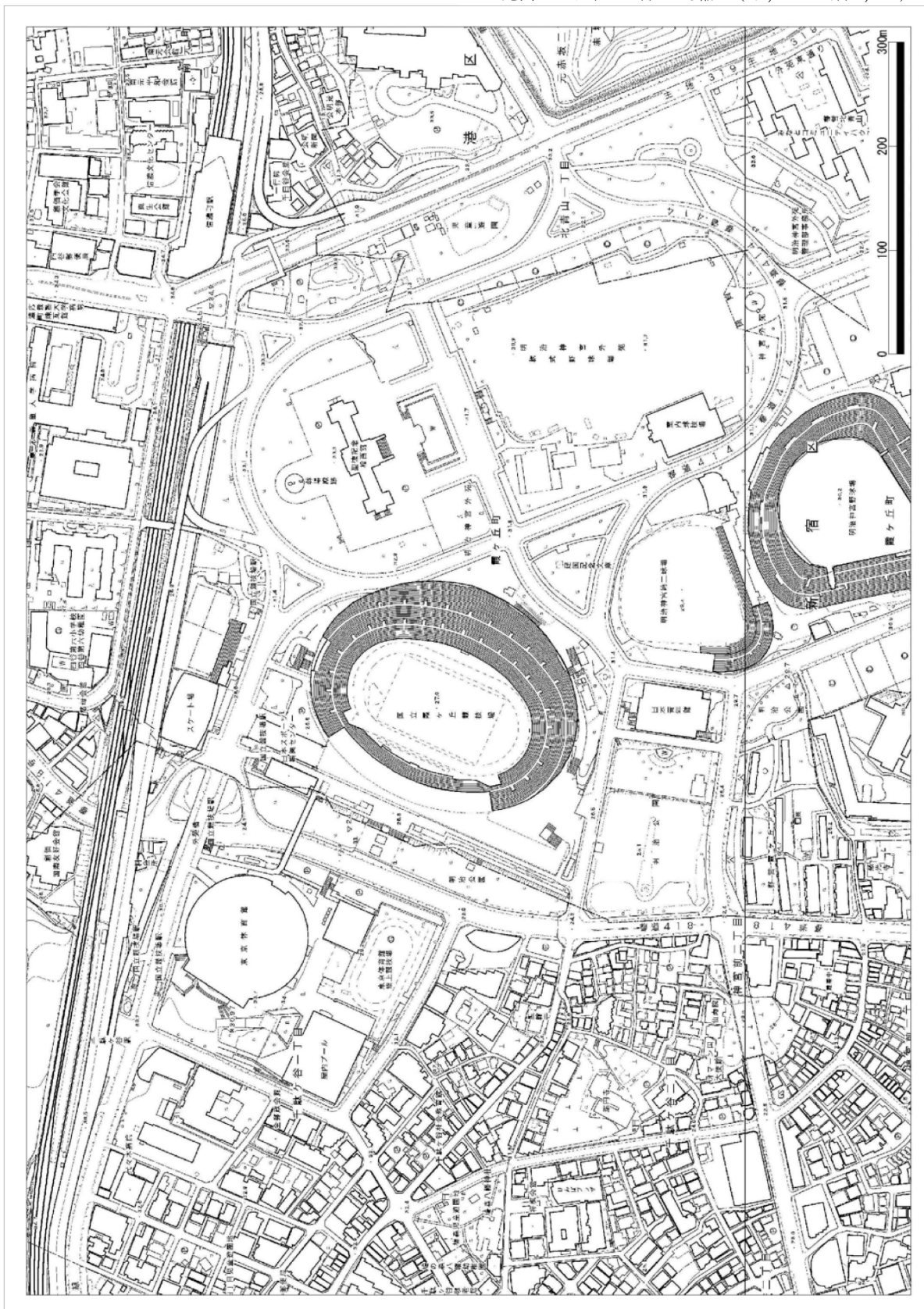
■参考資料 No.1：敷地図 (PDF)

元図 A3 サイズ 約 55%縮小 (1:3,000→1:約 5,500)



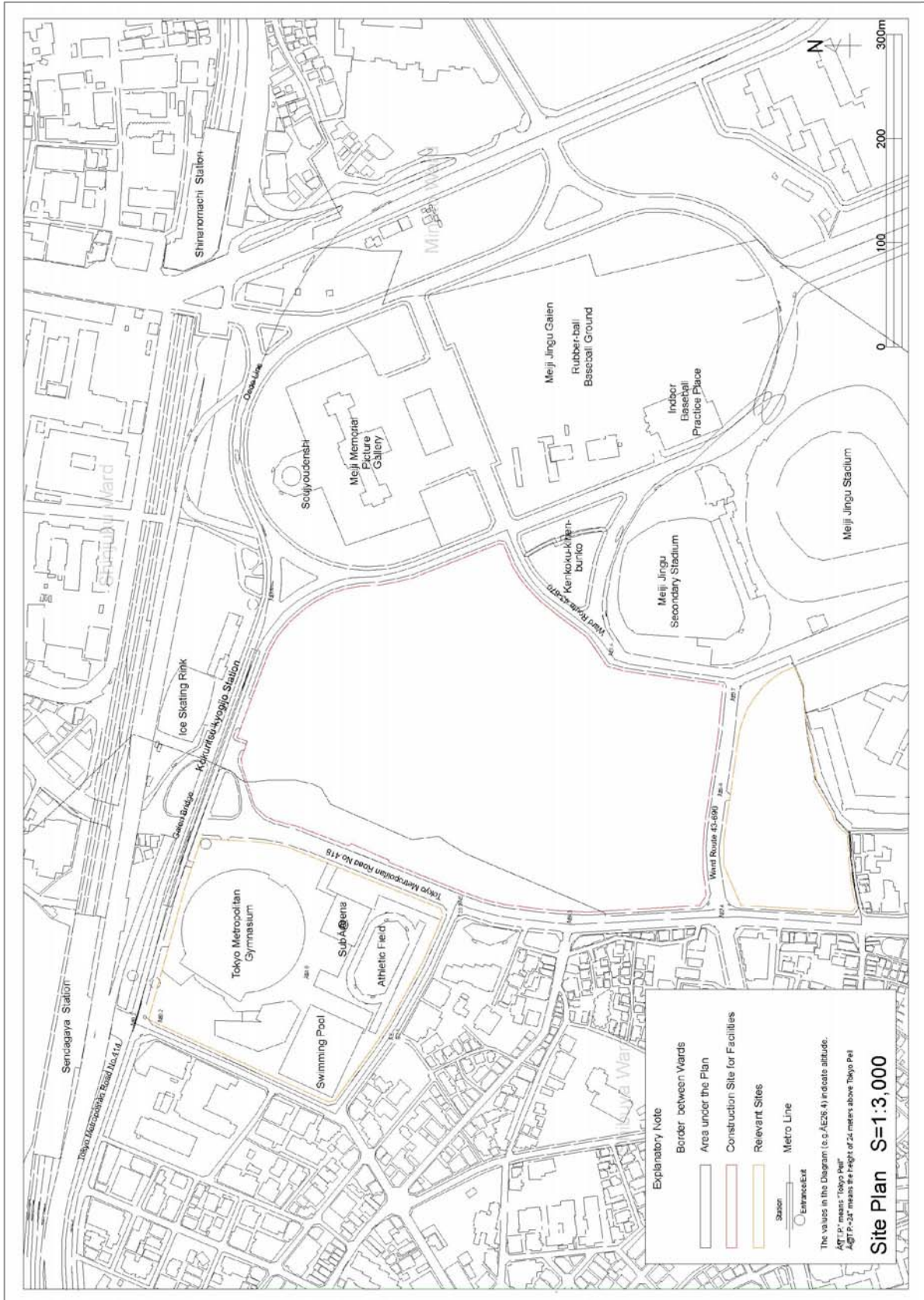
■参考資料 No.2：敷地図（白図）(PDF)

元図 A3 サイズ 約 55%縮小 (1:3,000→1:約 5,500)



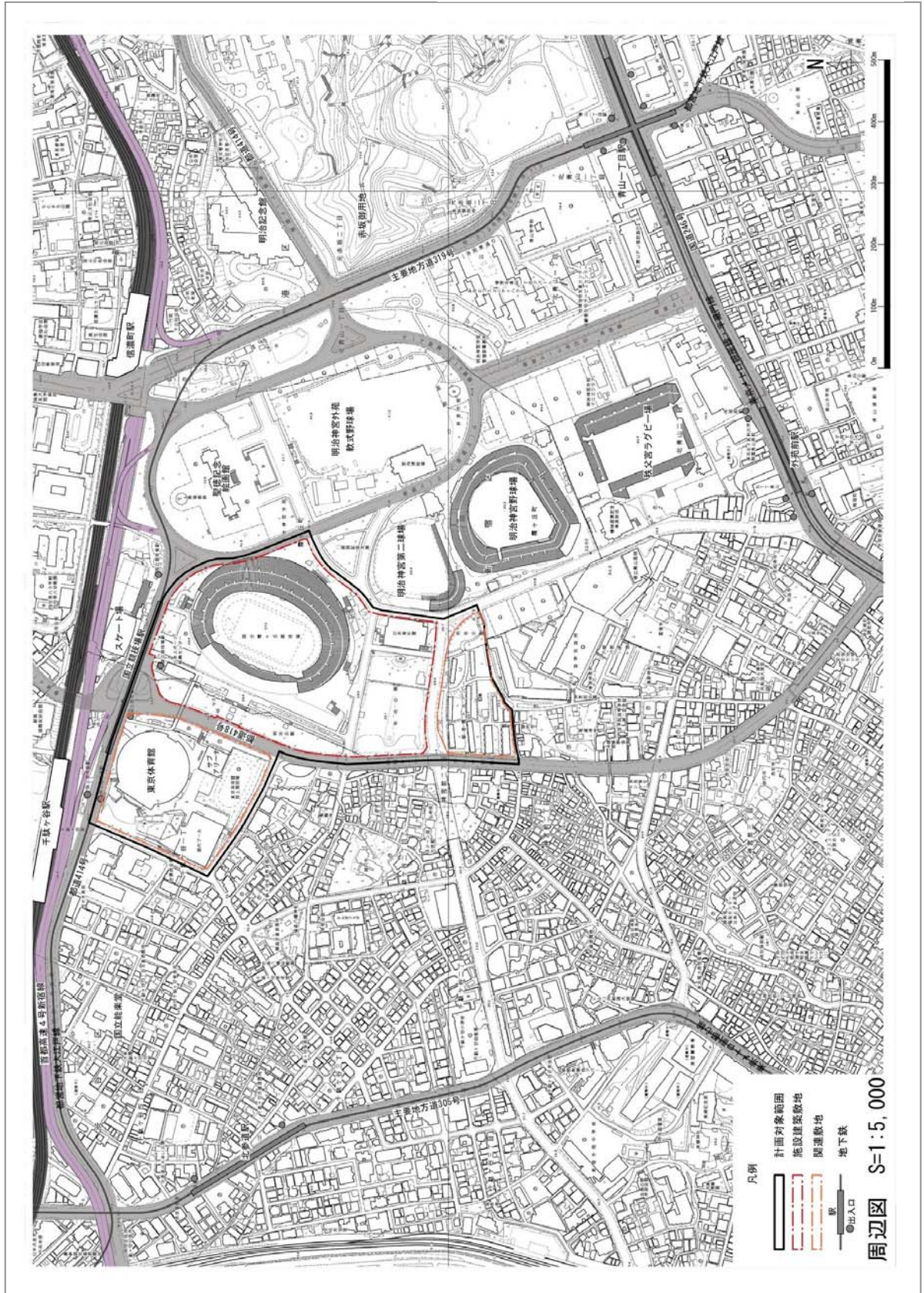
■参考資料 No.3：敷地図 (DXF)

元図 A3 サイズ 約 55%縮小 (1:3,000→1:約 5,500)



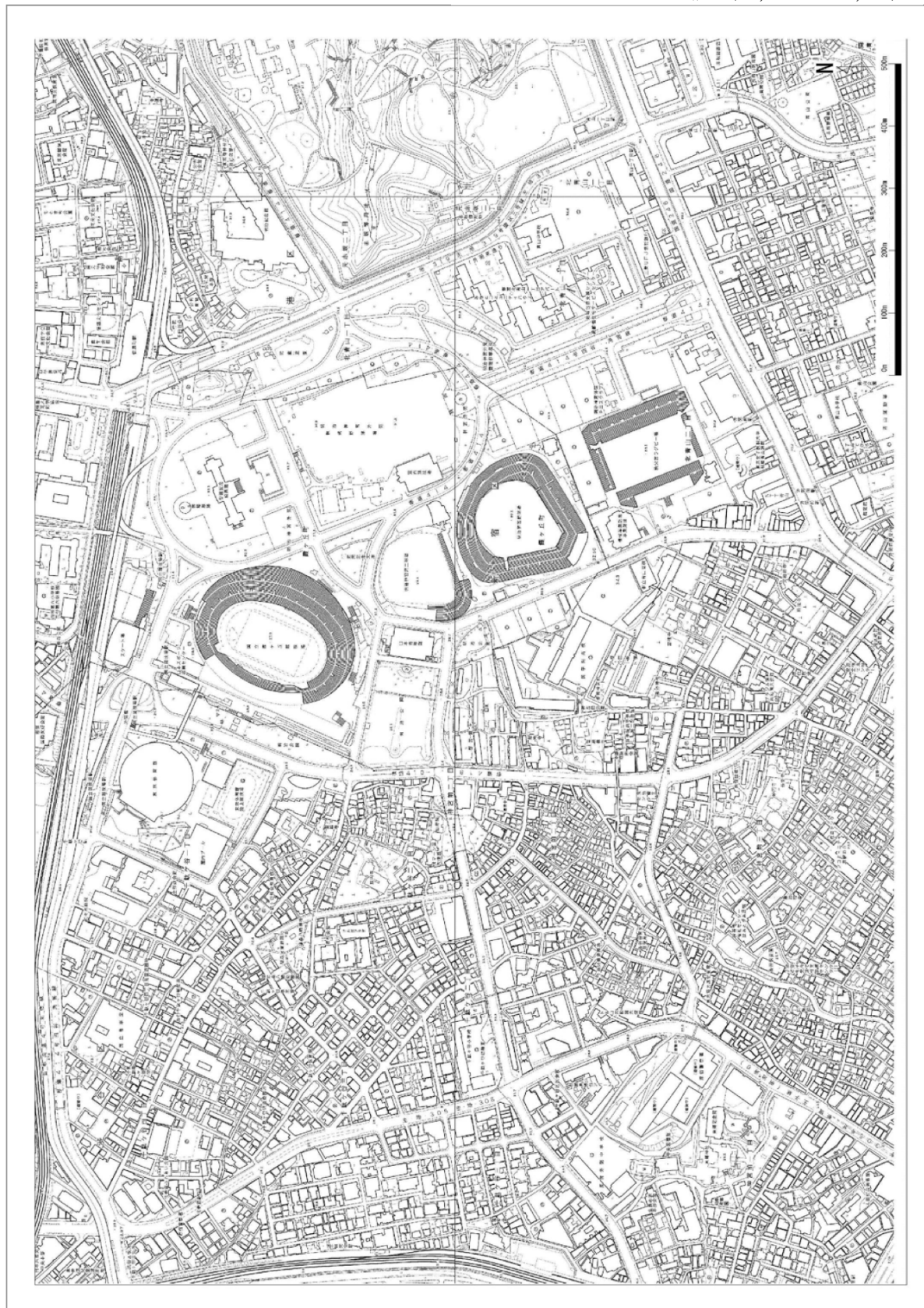
■参考資料 No.4：周辺図 (PDF)

元図 A3 サイズ 約 55%縮小 (1:5,000→1:約 9,100)



■参考資料 No.5：周辺図（白図）（PDF）

元図 A3 サイズ 約 55%縮小 (1:5,000→1:約 9,100)



■参考資料 No.6：気象条件等 (PDF)

元図 A3 サイズ 約 55%縮小

気象条件等 (参考資料：気象庁気象統計情報)

1 東京都の位置

・日本はアジア大陸の東端に位置する。南北に細長い列島 (延長約 2,000km) であり、東京は日本のほぼ中央に位置 (北緯 35° 41'、東経 139° 45') している。

2 日別気温の月別平年値 (1964~2011 年)

	1月	2月	3月	4月	5月	6月	7月	8月	9月	10月	11月	12月
日最高気温 (°C)	9.7	10.1	13.1	18.5	22.8	25.5	29.2	31.0	27.0	21.6	16.8	12.2
日平均気温 (°C)	5.7	6.2	9.0	14.4	18.8	22.0	25.6	27.2	23.5	18.2	13.1	8.3
日最低気温 (°C)	2.0	2.5	5.1	10.4	15.1	19.0	22.2	24.3	20.7	15.0	9.5	4.6

3 日別相対湿度の月別平年値 (1964~2011 年)

	1月	2月	3月	4月	5月	6月	7月	8月	9月	10月	11月	12月
日相対湿度 (%)	49	51	55	61	65	72	74	72	71	66	60	52

4 月別降水量の平年値 (1964~2011 年)

	1月	2月	3月	4月	5月	6月	7月	8月	9月	10月	11月	12月
降水量 (mm/月)	52.4	60.9	107.3	124	142.2	168	143.5	155.4	201.5	182.3	92.3	51.4

5 日照時間の平年値 (1964~2011 年)

	1月	2月	3月	4月	5月	6月	7月	8月	9月	10月	11月	12月
日照時間 (h/月)	188.5	166	173.5	173.2	185.5	129.2	149.9	180.5	123.2	138.3	149	176.1

6 風向出現頻度 (回)

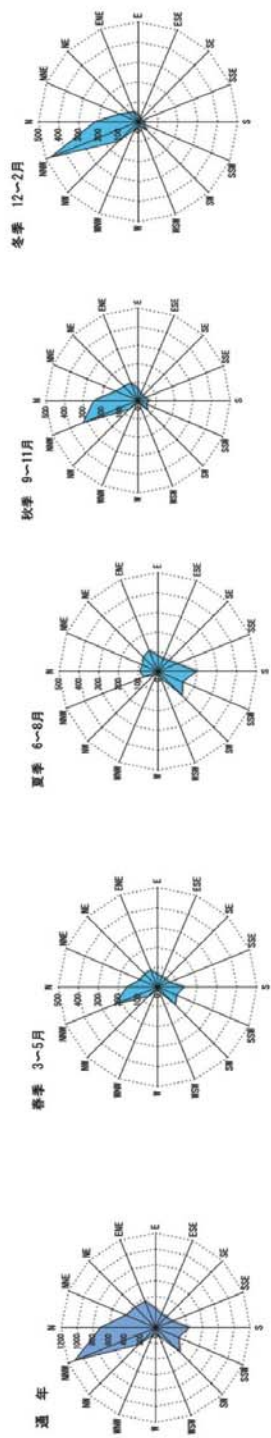
・風速 0.3m/s 以上の風向 (観測前 10 分間の平均) の出現回数

7 観測史上 1~10 位の値 (年間を通じての値)

要素/単位	1位	2位	3位	4位	5位	6位	7位	8位	9位	10位	観測期間
日最高気温 (°C)	37.6	37.3	36.5	36.5	35.5	35.5	35.0	34.5	34.5	34.0	1951年
日平均気温 (°C)	19.9	19.9	19.9	19.9	19.9	19.9	19.9	19.9	19.9	19.9	1951年
日最低気温 (°C)	3.0	3.0	3.0	3.0	3.0	3.0	3.0	3.0	3.0	3.0	1951年
日相対湿度 (%)	85	85	85	85	85	85	85	85	85	85	1951年
日照時間 (h/月)	188.5	188.5	188.5	188.5	188.5	188.5	188.5	188.5	188.5	188.5	1951年
降水量 (mm/月)	52.4	52.4	52.4	52.4	52.4	52.4	52.4	52.4	52.4	52.4	1951年

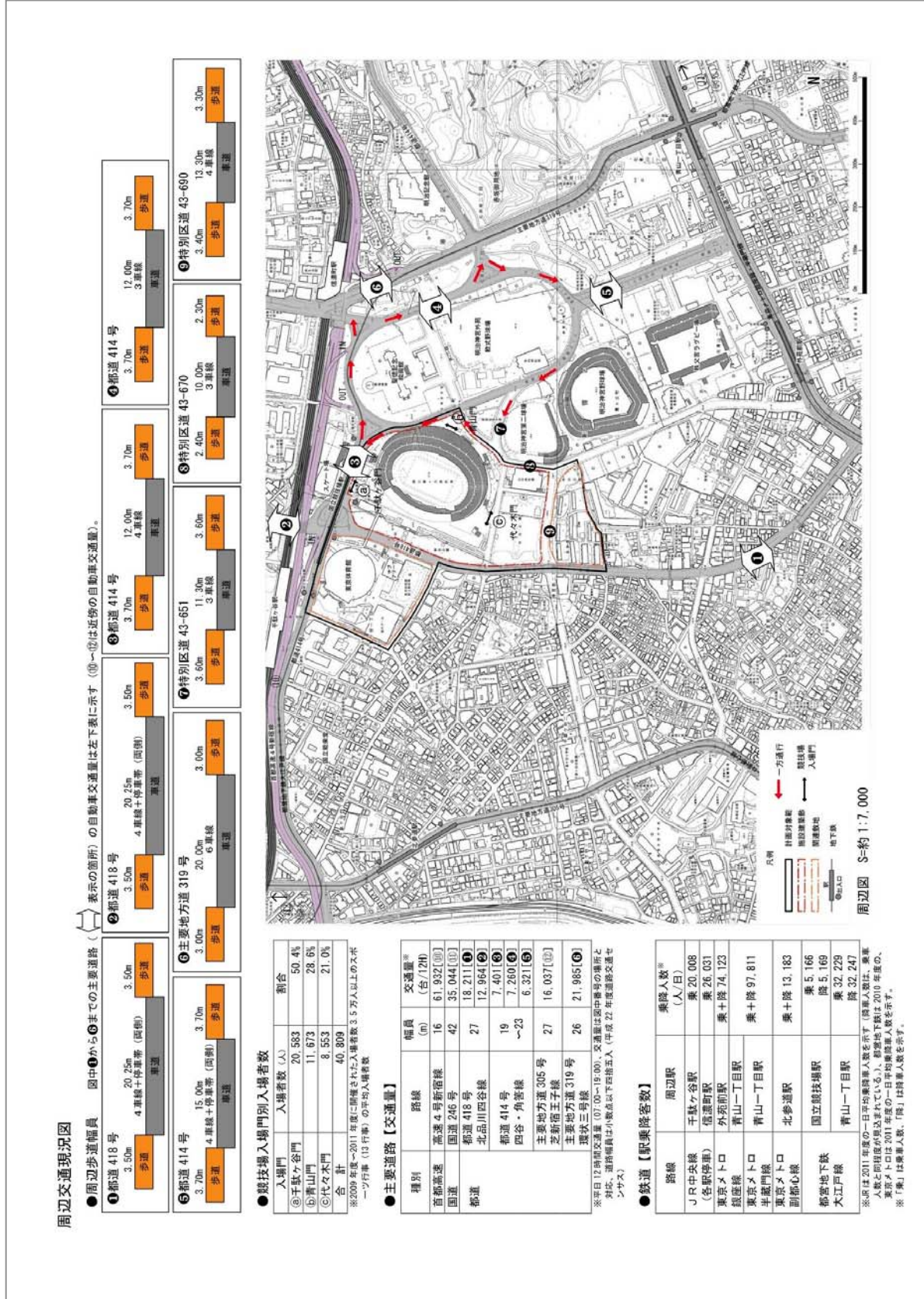
8 東京都の風向別出現回数 (回) 1962~2011 年

風速	1	2	3	4	5	6	7	8	9	10	11	12	合計
1962~1971	991	567	177	35	14	0	0	0	0	0	0	0	1,784
1972~1981	921	419	164	34	3	0	1	0	0	0	0	0	1,542
1982~1991	1,414	680	230	49	6	0	0	0	0	0	0	0	2,379
1992~2001	11,742	3,555	965	260	22	7	6	0	0	0	0	0	16,507
2002~2011	1,512	556	169	39	2	2	0	0	0	0	0	0	2,280
合計	16,580	5,277	1,705	417	47	9	7	0	0	0	0	0	24,492
年平均	332	115	34	8	1	0	0	0	0	0	0	0	490



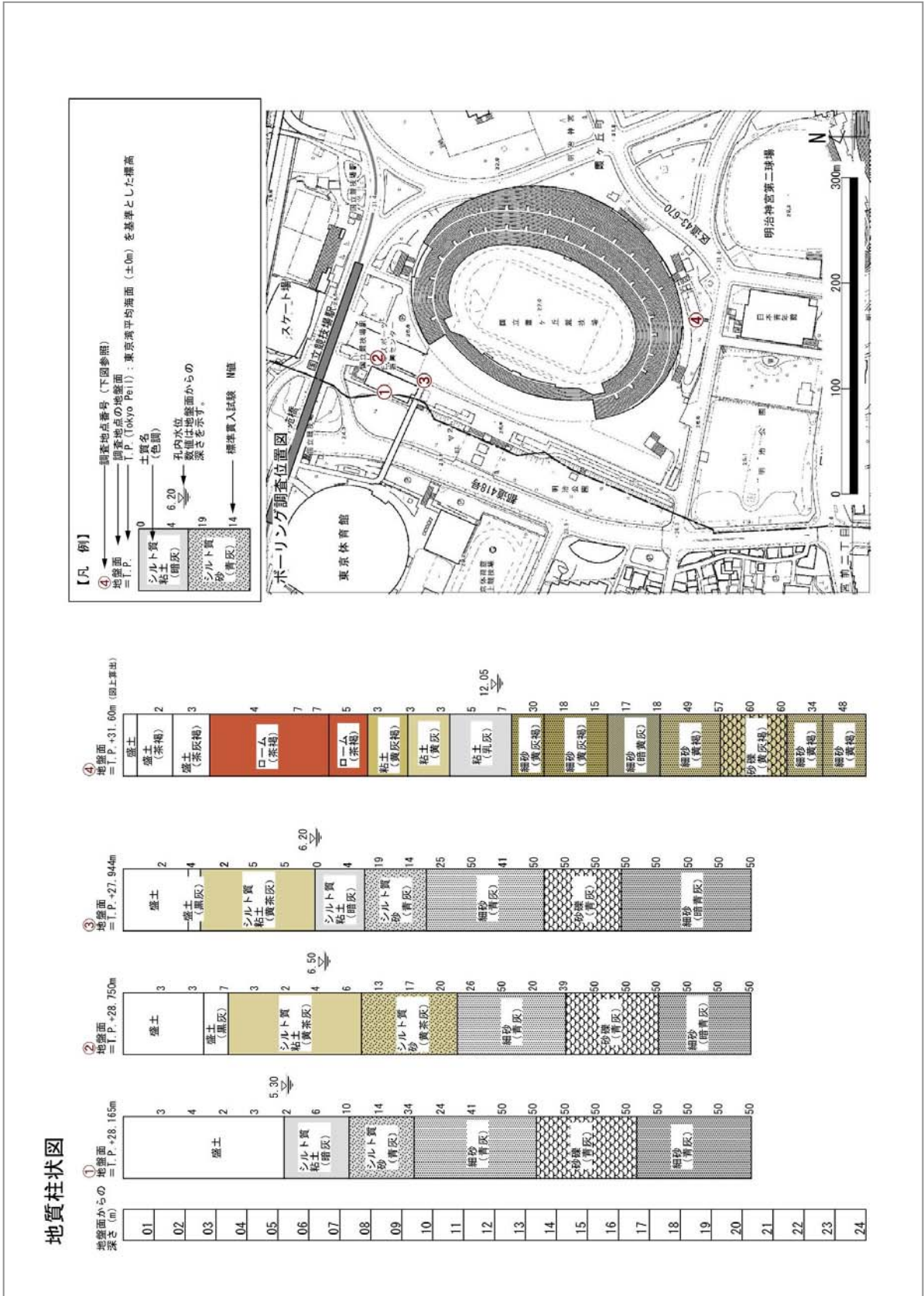
■参考資料 No.7：周辺交通現況図 (PDF)

元図 A3 サイズ 約 55%縮小 (1:7,000→1:12,700)



■参考資料 No.8：地質柱状図 (PDF)

元図A3 サイズ 約55%縮小





■参考資料 No.9：周辺現況写真1 (PDF)

元図A3サイズ 約55%縮小

**周辺現況写真① ※国立競技場上部より周囲を撮影**

①国立競技場正門  
・手前に国立競技場正門、明治公園(西側)、都道418号を挟んで、東京体育館を見る

②国立競技場北創科施設  
・手前に国立競技場北創科施設、左側に日本スポーツ振興センター谷門を見る

③国立競技場干渉ヶ谷門  
・手前に国立競技場干渉ヶ谷門、その奥に都道414号を挟んで、明治神宮外苑アイスクリーム場を見る

④明治神宮外苑アイスクリーム場  
・都道414号越しに明治神宮外苑アイスクリーム場を見る

⑤都道414号交差点  
・都道414号交差点と交差する緑地を見る

⑥西側遠景  
・国立競技場越しに西側遠景を見る

⑦聖徳記念絵画館  
・聖徳記念絵画館を都道414号越しに見る

⑧都道414号  
・手前に国立競技場山門前交差点、都道414号を挟んで左側に聖徳記念絵画館、右側に明治神宮第二野球場を見る

⑨国立競技場山門前交差点  
・手前に国立競技場山門前交差点、その奥に聖徳記念絵画館を見る

⑩明治神宮第二球場  
・明治神宮第二球場を霞ヶ丘町交差点越しに見る

⑪日本青年館  
・日本青年館を国立競技場代々木門前道路(区道43-660)越しに見る

⑫国立競技場代々木門  
・手前に国立競技場代々木門、区道43-660を挟んで明治公園(南側)、休日フリーマーケットを見る

⑬体育館棟/明治公園(西側)  
・国立競技場体育館棟上部屋外コンコース越しに明治公園(西側)を見る

⑭国立競技場体育館棟  
・手前に国立競技場体育館棟(上部)に明治公園(西側)を見る

⑮国立競技場屋外コンコース階段  
・国立競技場屋外コンコース階段越しに屋外コンコース階段を見る

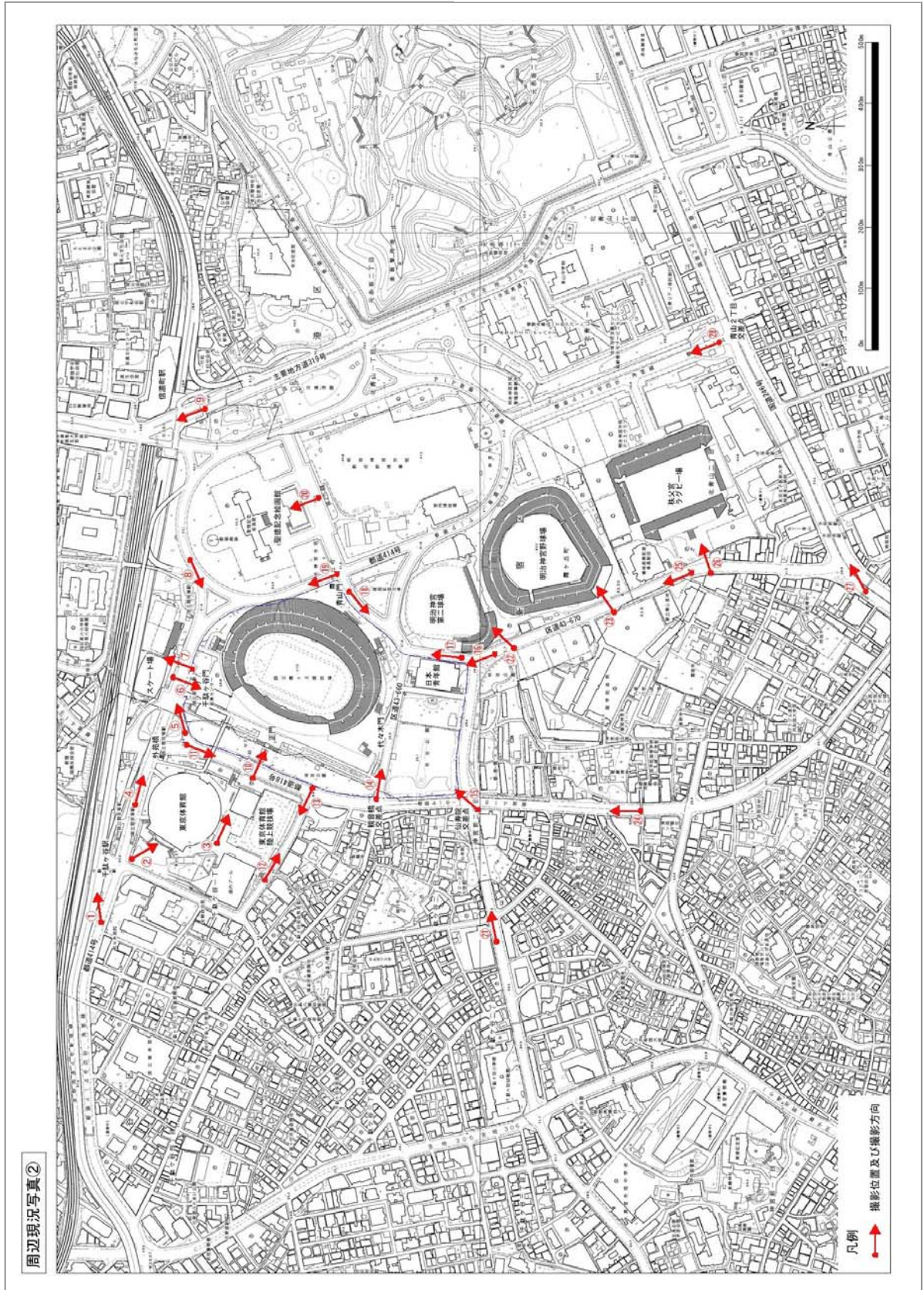
⑯明治公園(西側)  
・明治公園(西側)の奥に都道418号が通る

凡例 撮影位置及び撮影方向

0 100 200 300m

■参考資料 No.10：周辺現況写真2 (PDF)

元図A3 サイズ 約55%縮小



元図A3 サイズ 約55%縮小







■参考資料 No.11：芸術作品一覧 (PDF)

元図 A3 サイズ 約 55%縮小

国立競技場の芸術作品・記念作品一覧

※台座のある彫刻等の高さ表記は、台座を含む樹木の寸法である。

 <p>①聖火台 (ハイクラススタンド中央) [高さ2.1m、直径2.1m] ・1958年の建設の際、聖火台は設計者・角田来ら4名による行われ、製作は美術彫刻家の名工・楠木万之助と3人の息子が担当した。</p>	 <p>②無題 (代々木門入り石) [高さ2.8m] ・大理石を使用した氷のスタタード像で、くりぬかれた部分にも女子選手の立像が見える。 【作者：三井雄】</p>	 <p>③青年像 (江面玄圃向かって右) [高さ4.0m] ・1956年の作品。明治、大正、昭和を通じて日本の彫刻界の重鎮と見做された作家、敬し、日本の彫刻界を先導した芸術家である。 【作者：朝倉文夫】</p>	 <p>④健康美 (江面玄圃向かって左) [高さ3.0m] ・長崎にある「平和祈念像」は彼の代表作のひとつである。 【作者：北村西望】</p>	 <p>⑤競技げ像 (マラソン門入り石) [高さ3.4m] ・大正、昭和に活躍した作家で、この像は第15回帝展の特選となった作品である。楳の線先は国立競技場に向かっている。 【作者：雨宮浩郎】</p>	 <p>⑥野見宿禰像(左) (メインスタンド向かって左) [高さ4.0m] ・右側のギリシヤの女神像は美の象徴、左側の相馬の元祖、野見宿禰は力の象徴である。 【作者：長谷川藤可】</p>
 <p>⑦見聞の壁 (出陣学徒の碑) ・学徒出陣50周年記念として、2003年10月21年に築井晋野が建てられた。 【作者：昌田三郎】</p>	 <p>⑧出陣学徒の碑 (マラソン門入り石) [高さ3.0m] ・1943年10月21日、元・明治神宮外苑競技場(現・国立競技場)77校が参加して「出陣学徒社行会」が折からの秋雨をうけて挙行された。 【作者：昌田三郎】</p>	 <p>⑨門脇役げ像 (千駄ヶ谷門入り石) [高さ3.0m] ・1964年1月に「オリンピック1964年展」を西武百貨店で開催した時、ローマ国立博物館より取り寄せた美術品の複製。 【作者：ミロン】</p>	 <p>⑩見聞の壁 (出陣学徒の碑) ・学徒出陣50周年記念として、2003年10月21年に築井晋野が建てられた。 【作者：昌田三郎】</p>	 <p>⑪回廊の大壁画 10画 (ハイクラススタンド回廊) [縦7.8m×横8.2m] ・競馬場を回る回廊を美しくするため、駒片モザイクで描いた壁画である。それぞれ「勝利の場」「愛愛」「より速く、より高く」などオリンピック競技のスポーツがテーマとなっている。 【作者：小林凱彦】</p>	 <p>⑫回廊の大壁画 10画 (ハイクラススタンド回廊) [縦7.8m×横8.2m] ・この壁画は、徳島県特産の黒御影石(縦2m、横1m)のものを54枚並べて彫刻し、東京オリンピック大会優勝者をたたえている。 【作者：小林凱彦】</p>
 <p>⑬回廊の大壁画 10画 (ハイクラススタンド回廊) [縦7.8m×横8.2m] ・この壁画は、徳島県特産の黒御影石(縦2m、横1m)のものを54枚並べて彫刻し、東京オリンピック大会優勝者をたたえている。 【作者：小林凱彦】</p>	 <p>⑭回廊の大壁画 10画 (ハイクラススタンド回廊) [縦7.8m×横8.2m] ・この壁画は、徳島県特産の黒御影石(縦2m、横1m)のものを54枚並べて彫刻し、東京オリンピック大会優勝者をたたえている。 【作者：小林凱彦】</p>	 <p>⑮回廊の大壁画 10画 (ハイクラススタンド回廊) [縦7.8m×横8.2m] ・この壁画は、徳島県特産の黒御影石(縦2m、横1m)のものを54枚並べて彫刻し、東京オリンピック大会優勝者をたたえている。 【作者：小林凱彦】</p>	 <p>⑯回廊の大壁画 10画 (ハイクラススタンド回廊) [縦7.8m×横8.2m] ・この壁画は、徳島県特産の黒御影石(縦2m、横1m)のものを54枚並べて彫刻し、東京オリンピック大会優勝者をたたえている。 【作者：小林凱彦】</p>	 <p>⑰回廊の大壁画 10画 (ハイクラススタンド回廊) [縦7.8m×横8.2m] ・この壁画は、徳島県特産の黒御影石(縦2m、横1m)のものを54枚並べて彫刻し、東京オリンピック大会優勝者をたたえている。 【作者：小林凱彦】</p>	 <p>⑱回廊の大壁画 10画 (ハイクラススタンド回廊) [縦7.8m×横8.2m] ・この壁画は、徳島県特産の黒御影石(縦2m、横1m)のものを54枚並べて彫刻し、東京オリンピック大会優勝者をたたえている。 【作者：小林凱彦】</p>

■参考資料 No.12：鳥瞰写真（西側）(PDF)



■参考資料 No.13：鳥瞰写真（東側）(PDF)



■参考資料 No.14：レイアウトイメージ (PDF)

元図 A3 サイズ 約 55%縮小

